

**Avis à faire paraître dans**  
Pilier public du 04.10.2024

## **Plan à l'enquête no 2024-7-00344-S**

Sont soumis à l'enquête publique les plans présentés

<b>Par</b>	Groupe E Connect SA Tâche Marc Route du Dally 10 1618 Châtel-st-Denis
<b>Au nom de</b>	Coquoz Construction SA Coquoz Gilbert Route de l'industrie 6 1615 Bossonnens
<b>Avec demande de dérogation</b>	Aucune
<b>Pour</b>	Implantation de panneaux solaires photovoltaïques
<b>Lieu</b>	Chemin des Granges 19
<b>Art. RF</b>	6593

Ces plans sont déposés au Service technique communal où les intéressés peuvent en prendre connaissance et formuler leurs observations ou oppositions éventuelles dûment motivées, par écrit, jusqu'au 18.10.2024

Châtel-St-Denis, le 27.09.2024





ETAT DE FRIBOURG  
STAAT FREIBURG

### Portail cartographique du canton de Fribourg

#### Légende

Périmètres archéologiques



Périmètre de protection

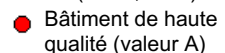


Périmètre recensé

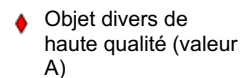


Zone de protection

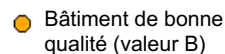
Biens culturels immeubles recensés (RBCI, SBC)



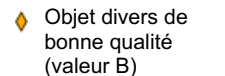
Bâtiment de haute qualité (valeur A)



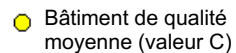
Objet divers de haute qualité (valeur A)



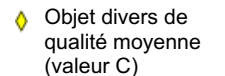
Bâtiment de bonne qualité (valeur B)



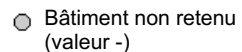
Objet divers de bonne qualité (valeur B)



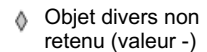
Bâtiment de qualité moyenne (valeur C)



Objet divers de qualité moyenne (valeur C)

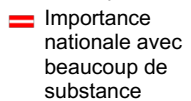


Bâtiment non retenu (valeur -)

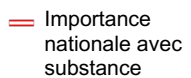


Objet divers non retenu (valeur -)

Voies historiques IVS



Importance nationale avec beaucoup de substance



Importance nationale avec substance



Importance nationale

## Portail cartographique du canton de Fribourg

Description

Imprimé le 20.09.2024



Informations dépourvues de foi publique

0 10m

© Office fédéral de topographie, Etat de Fribourg