

**Avis à faire paraître dans**  
Pilier public du 25 octobre 2024

## **Plan à l'enquête no 2024-7-00361-S**

Sont soumis à l'enquête publique les plans présentés

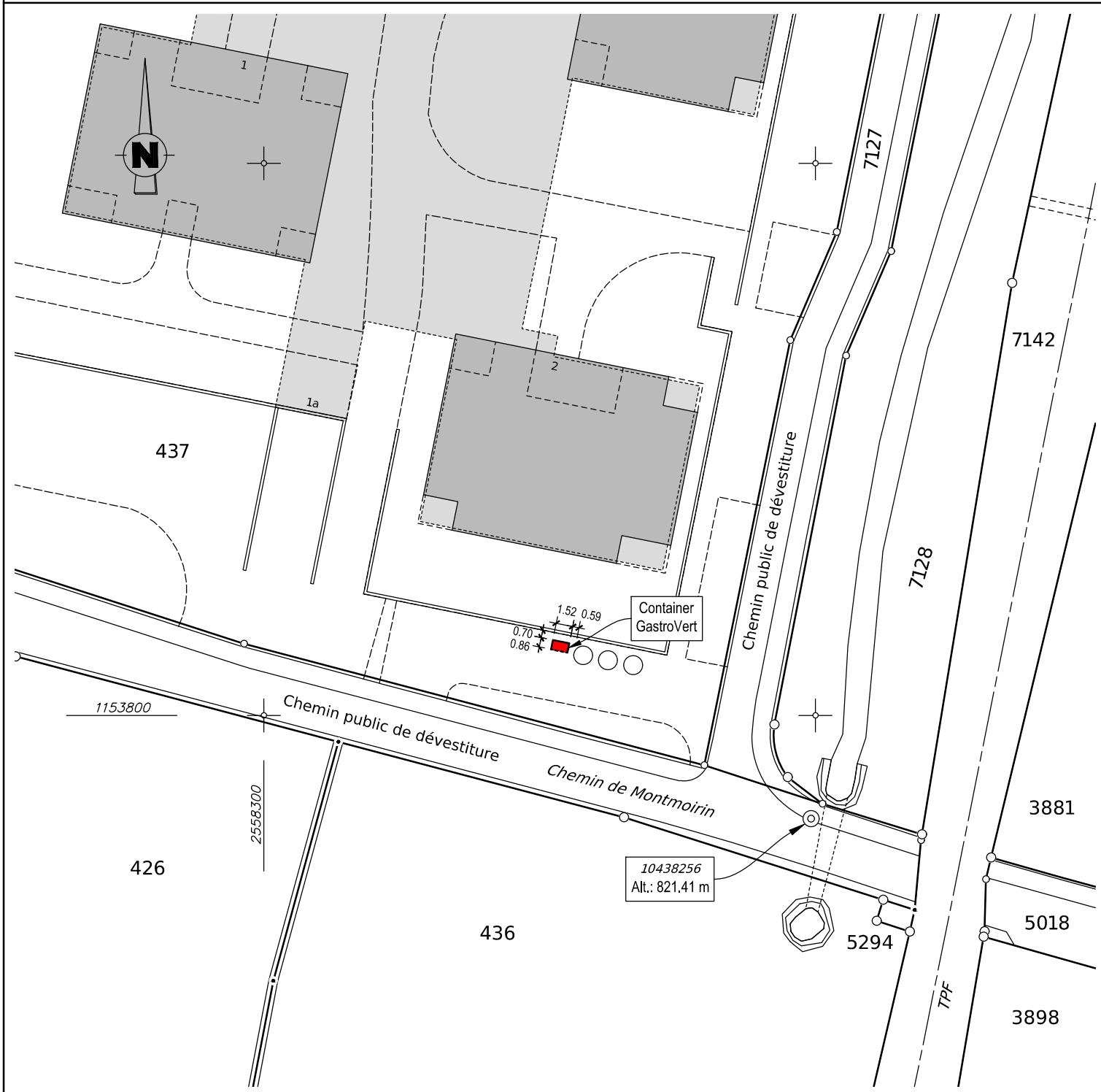
<b>Par</b>	Commune de Châtel-St-Denis Avenue de la Gare 33 1618 Châtel-St-Denis
<b>Au nom de</b>	Service technique communal Berthoud Laurent Route de Pra de Plan 18 1618 Châtel-St-Denis
<b>Avec demande de dérogation</b>	Dérogation à la distance de construction au bord de la chaussée (art. 137 LMob)
<b>Pour</b>	4 containers GastroVert
<b>Lieu</b>	Route de la Pontille 19 - Route de Montreux 100 - Route de Palézieux 21 - Chemin de Montmoirin 2
<b>Art. RF</b>	6969,6992,7179,437

Ces plans sont déposés au Service technique communal où les intéressés peuvent en prendre connaissance et formuler leurs observations ou oppositions éventuelles dûment motivées, par écrit, jusqu'au 8 novembre 2024.

Châtel-St-Denis, le 18.10.2024



Commune	<b>CHÂTEL-ST-DENIS</b>	Etabli le 14 octobre 2024
Propriétaire	Caisse de Prévoyance du personnel de l'Etat, Fribourg	
Requérant	Commune de Châtel-St-Denis	
Article	437	
Surface	22'243 m <sup>2</sup>	
Adresse	Chemin de Montmoirin	Xavier Angéloz, géomètre officiel
Plan	8	
Echelle	1:500	
Coordonnées	2'558'325 / 1'153'805	
Mentions	AF : Non      RPTB : Non      Report d'indice : Non (Améliorations Foncières)      (Remaniement Parcellaire de Terrains à Bâti)	
Remarque	Secteur numérisé préalablement. Données progressivement remplacées par un calcul résultant d'un levé	Tout droit de reproduction réservé

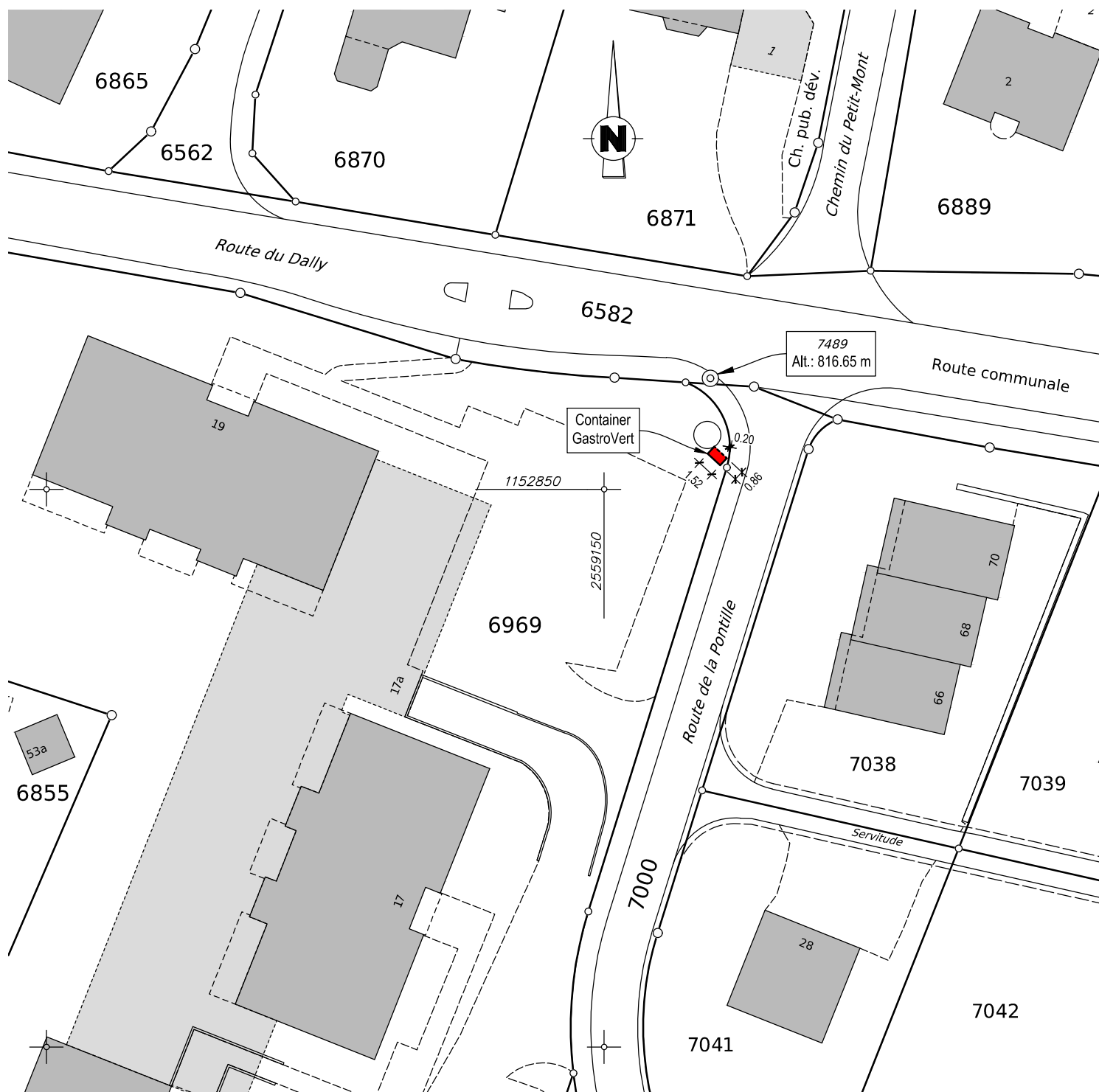


Commune **CHÂTEL-ST-DENIS**  
Propriétaire **PPE art. 6969-1 à 6969-33**  
Requérant **Commune de Châtel-St-Denis**  
Article **6969**  
Surface **5'885 m<sup>2</sup>**  
Adresse **Route de la Pontille**  
Plan **42**  
Echelle **1:500**  
Coordonnées **2'559'160 / 1'152'850**  
Mentions **AF : Non** **RPTB : Non** **Report d'indice : Non**  
(Améliorations Foncières) (Remaniement Parcelaire de Terrains à Bâti)  
Remarque **-**

Etabli le 14 octobre 2024

Xavier Angéloz, géomètre officiel

Tout droit de reproduction réservé



Commune **CHATEL-ST-DENIS**  
Propriétaire **Commune de Châtel-St-Denis**

Etabli le 14 octobre 2024

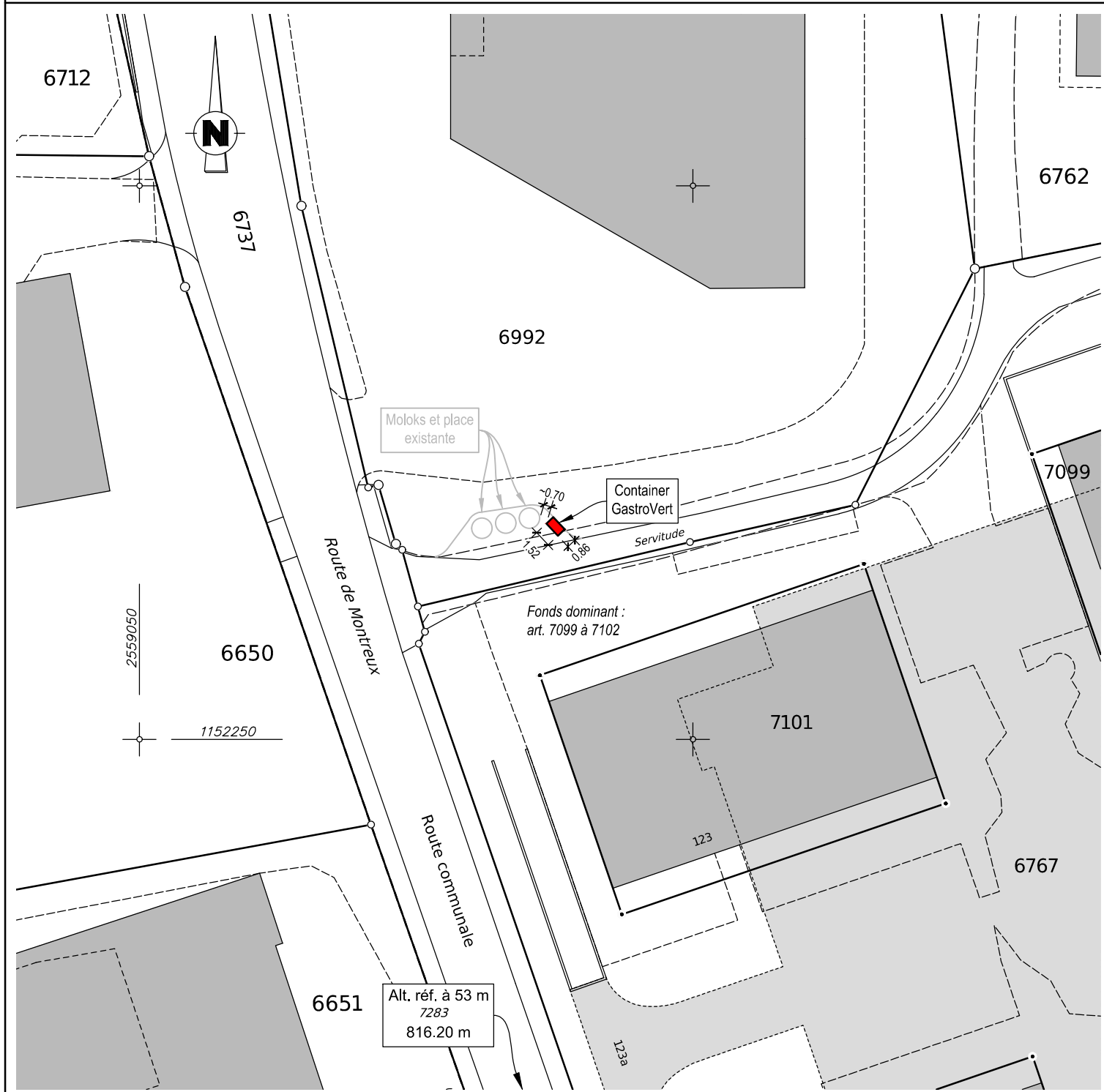
Article **6992**  
Surface **8'114 m<sup>2</sup>**  
Adresse **Route de Montreux**  
Plan **47**  
Echelle **1:500**

Xavier Angéloz, géomètre officiel

Coordonnées **2'559'085 / 1'152'270**Mentions **AF : Non** (Améliorations Foncières) **RPTB : Non** (Remaniement Parcelleire de Terrains à Bâtir) **Report d'indice : Non**

Remarque

Tout droit de reproduction réservé



Commune **CHATEL-ST-DENIS**  
Propriétaire **Commune de Châtel-St-Denis "D.P."**

Etabli le 14 octobre 2024

Article **7179**  
Surface **4'021 m<sup>2</sup>**  
Adresse **Route de Palézieux**  
Plan **7**  
Echelle **1:500**

Xavier Angéloz, géomètre officiel

Coordonnées **2'558'335 / 1'153'135**Mentions **AF : Non** **RPTB : Non** **Report d'indice : Non**  
(Améliorations Foncières) (Remaniement Parcelaire de Terrains à Bâti)Remarque **Secteur numérisé préalablement. Données progressivement remplacées par un calcul résultant d'un levé**

Tout droit de reproduction réservé

